

L'Evreux BMX organise

**1ère Manche  
du  
Challenge  
Régional**

**BMX**

**2014**

**Dimanche  
16 mars**

**à partir de  
9 h**



13 rue du Val d'Iton - EVREUX (27)



[www.evreuxbmx.com](http://www.evreuxbmx.com)

**Entrée Gratuite**

**Buvette et Restauration sur place**



CITROËN  
Garage Libert



ÉVREUX  
BOIS  
L'Expertise et le Choix





Évreux, le 18 février 2014

L'ÉVREUX BMX organise la 1<sup>ère</sup> manche du Challenge Régional 2014 de BMX, sur le terrain d'Évreux Saint-Michel, 13 rue du Val Iton, le **dimanche 16 mars 2014**.

Les engagements sont à retourner par chaque club, accompagné du règlement par chèque à l'ordre de Évreux BMX pour le **lundi 10 mars dernier délai** à l'adresse suivante :



DISPLAN Claire,  
15 la Vallée Berrier, rue de Carcouet,  
27930 LA CHAPELLE DU BOIS DES FAULX

Email : [inscriptions@evreuxbmx.com](mailto:inscriptions@evreuxbmx.com)

Confirmation des engagements au plus tard le vendredi à 21h00 par mail

**Tarifs :** 11 euros pour une catégorie (20 pouces ou Cruiser)  
15 euros pour deux catégories (20 pouces + Cruiser)  
20 euros pour les Elites Régionaux et « 20 pouces + SideCar + Cruiser »  
25 euros pour les Elites Régionaux + Cruiser

**Primes :** Catégorie Elite Régionale : 100€, 75€, 50€, 30€, 25€, 20€, 15€, 10€

Nous nous excusons de la limite d'engagement au lundi, mais pour la première course du challenge, es nouveaux pilotes seront nombreux à inscrire dans la base de données. La liste des inscrits sera communiquée aux clubs et publiée sur le site internet d'Évreux dès que possible.

Le règlement est à effectuer par courrier ou sur place avant le début des essais.

Les pastilles pour les essais sont à donner à chaque pilote par le responsable de leur club avant la course. Chaque pilote doit avoir des plaques frontale et latérale réglementaires.



Une **chasuble photo** sera prévu par club, ces personnes devront **être licenciées** et devront remettre une **pièce d'identité** en échange de la chasuble.



**Restauration et buvette sur place (organisées par les bénévoles du club).**



**Pour des raisons de sécurité, les organisateurs demandent aux véhicules de se stationner sur le parking de l'école d'infirmières (derrière le bois à proximité immédiate de la piste).**

**Attention : Le stationnement est interdit sur la route devant la piste mais aussi dans la rue du Val Iton.**

**LA POLICE MUNICIPALE VERBALISERA**

Comptant sur votre diligence, soyez assurés de nos meilleurs sentiments sportifs.


**Isabelle NUNES**

# CHALLENGE REGIONAL BMX 2014

## ESSAIS


9H00 Essais Cruiser  
9H15 Essais Side-Car  
9H25 1<sup>ère</sup> manche Cruiser  
1<sup>ère</sup> manche Side-Car

**9H45 Essais Minime F.G**




10h00 2<sup>ème</sup> manche Cruiser  
2<sup>ème</sup> manche Side-Car

**10H20 Essais Benjamin(e)**




10H35 3<sup>ème</sup> manche Cruiser  
3<sup>ème</sup> manche Side-Car

**10H55 Essais Pupille F.G**



11H10 1/2 Finale Cruisers  
1/2 Finale Side-Car

**11H20 Essais Poussin et Prélissance F.G**



11H40 Finale Cruiser  
Finale Side-Car

### PAUSE

12H35 Essais à partir des Cadet(es) et +  
à Dames (20 pouces)  
13H00 Elites régionaux inclus  
+ minimes faisant du Cruiser



**12H55 APPEL EN PRE-GRILLE**

**13H00 DEBUT DES COURSES**

# TARIF BUVETTE

## La BARQUETTE

|                 |        |
|-----------------|--------|
| FRITES          | 2,00 € |
| FRITES SAUCISSE | 3,50 € |
| FRITES MERGUEZ  | 3,50 € |

## LES SANDWICHS

|               |        |
|---------------|--------|
| JAMBON BEURRE | 2,50 € |
| SAUCISSE      | 3,00 € |
| MERGUEZ       | 3,00 € |
| AMERICAIN     | 4,50 € |

## LES PATES

|                  |        |
|------------------|--------|
| PATES NATURES    | 2,50 € |
| PATES BOLOGNAISE | 3,50 € |

## VIENNOISERIES

|                           |        |
|---------------------------|--------|
| CREPE sucre               | 0,50 € |
| CREPE (nutella/confiture) | 1,00 € |
| GATEAUX la part           | 1,00 € |
| BUENO - BALISTO           | 1,00 € |
| BAGUETTE                  | 1,00 € |

## LES BOISSONS

|                                |        |
|--------------------------------|--------|
| COCA-COLA                      | 1,50 € |
| ORANGINA                       | 1,50 € |
| ICE TEA                        | 1,50 € |
| PERRIER                        | 1,50 € |
| BIERE PRESSION                 | 2,00 € |
| CAFE, THE, CHOCOLAT (le verre) | 1,00 € |
| EAU (bouteille de 1.5l)        | 1,50 € |
| EAU (bouteille de 0.5l)        | 1,00 € |

## Accès à la piste

Adresse de la piste: 13 Rue du Val d'Iton (En haut de la rue. Quartier St Michel au Nord de la ville)

Coordonnées GPS: 49°01'57"N 1°08'29"E



**Venant de Verneuil via N154** : Rejoindre la nationale 13 via l'échangeur direction centre ville

**Venant de la N13 : Paris**

Entrer dans Évreux

Continuer sur : N13 / Route de Paris (0.5km)

Prendre Avenue Winston Churchill (0.4km)

Continuer sur : Rue du Guesclin (0.7km)

Prendre Rue de Vernon (1.5km)

Prendre Route de Vernon (<0.1km)

Continuer sur : Rue Vigor (<0.1km)

Au rond-point, prendre la 1<sup>ère</sup> sortie Continuer sur : D155 / Rue du Faubourg St-Léger (0.2km)

Prendre à gauche : D543 / Chemin du Val Iton (0.8km)

**Venant de Conches via D830**

Entrer dans Évreux 5.5km

Continuer sur : D830 / Route de Conches (1.4km)

Prendre à droite : Avenue du Maréchal Foch (1km) puis suivre les instructions pour Caen

### Venant de Rouen-Louviers

Prendre sortie en direction de : D155 :EVREUX-CENTRE, CAËR, GRAVIGNY

A proximité de Gravigny, Au rond-point, prendre la 3<sup>ème</sup> sortie Continuer sur : D155 en direction de ÉVREUX-CENTRE

Traverser GRAVIGNY

2.5km

Entrer dans Évreux

1.1km

Continuer sur : D155 / Rue du Faubourg St-Léger

0.3km

Prendre à droite : D543 / Chemin du Val Iton

0.8km

### Venant de Caen par N13

Entrer dans Évreux

Continuer sur : Avenue du Maréchal Foch

(1.3km)

Prendre à gauche : Rue du Docteur Roux

(0.4km)

Continuer sur : Rue de la Rochette

(0.4km)

Prendre Rue du 7<sup>ème</sup> Chasseurs

(0.2km)

Au rond-point, prendre la 3<sup>ème</sup> sortie Continuer sur : Rue Isambard

(0.4km)

Prendre Rue Pierre Mendès-France

(0.5km)

Au rond-point, prendre la 3<sup>ème</sup> sortie Continuer sur : D155 / Rue du Faubourg St-Léger (0.2km)

Prendre à gauche : D543 / Chemin du Val Iton

(0.8km)

## Plan pour accéder au parking

Un grand parking est à votre disposition au dessus de la piste.  
Celle-ci est alors accessible très rapidement à pied ou en vélo.

